

Panyola Község Önkormányzata
Képviselő-testülete

PANYOLA

Száma: pan/16-23/2021.

Panyola Község Önkormányzata Képviselő-testületének 2021. október 5-én tartott rendes ülésének jegyzőkönyve:

- a./ Jegyzőkönyve: 1-től-4-ig.
- b./ Tárgysorozata: 1-től –3-ig.
- c./ Határozatai: 24-től 25-ig.
- d./ Rendeletei: -

Tárgyalásra
/nyilvános ülésen/

1./ Döntés a „Kisméretű infrastruktúra fejlesztése a vidéki térségekben” elnevezésű pályázat benyújtásáról

Előadó: Muhari Zoltán polgármester

2./ Döntés a játszótér bővítéséről

Előadó: Muhari Zoltán polgármester

3./ Egyebek

Panyola, 2021. október 5.



/: Muhari Zoltán:/
polgármester



/:Koncz-Badacsonyi Éva :/
jegyző

JEGYZŐKÖNYV

Készült: Panyola Község Önkormányzata Képviselő-testületének 2021. október 5-én tartott rendes ülésén

Az ülés helye: Panyola Hivatal, 4913 Panyola, Szombathelyi utca 12.

Jelen vannak : Muhari Zoltán polgármester
Fábiánné Simon Ilona
Barabás Ambrus
Lakatos Béla
Papp András Zoltán

Tanácskozási joggal megjelent: Koncz-Badacsonyi Éva jegyző

Muhari Zoltán polgármester köszönti a megjelenteket. Megállapítja, hogy a képviselő-testület határozatképes, mivel az 5 fő testületi tagból 4 fő az ülésen megjelent. Az ülést megnyitja.

Megkérdezi a képviselő-testületi tagokat, hogy a meghívóban szereplő napirendi pontokkal egyetértenek, vagy van-e más javaslat?

Panyola Község Önkormányzata Képviselő-testülete 4 igen szavazattal a meghívóban szereplő napirendi pontokat elfogadta.

1./ Döntés a „Kisméretű infrastruktúra fejlesztése a vidéki térségekben” elnevezésű pályázat benyújtásáról

Előadó: Muhari Zoltán polgármester

Muhari Zoltán polgármester: A múlt heti testületi ülést lezártuk azzal, hogy ebben a kérdésben döntünk a mostani ülésen. Azóta mindenki megismerhette alaposabban az anyagot. Én továbbra is javaslom, hogy nyújtsuk be a pályázatot és vállaljuk a szükséges önerőt a költségvetés terhére. Kérem, mindenki mondja el a véleményét!

Lakatos Béla: Én átgondoltam és támogatom a pályázat benyújtását.

Papp András Zoltán: Támogatom a pályázat benyújtását.

Fábiánné Simon Ilona: Én is támogatom.

Az előterjesztéssel kapcsolatosan kérdés nem hangzott el.
A polgármester szavazásra bocsátotta a napirendi pontot.

A képviselő-testület 4 igen szavazattal, egyhangúlag az alábbi határozatot hozta:

Panyola Község Önkormányzata
Képviselő-testületének
24/2021. (X.5.)
határozata

„A Kisméretű infrastruktúra fejlesztése a vidéki térségekben pályázat benyújtása”

Képviselő-testület:

- 1.) A Kisméretű infrastruktúra fejlesztése a vidéki térségekben meghirdetett program keretében a „Külterületi helyi közutak fejlesztése” VP6 – 7.2.1.1 – 21 kódszámú felhívásra a pályázatot benyújtja.
- 2.) A pályázat keretében Panyola, 010 és 080 hrsz utak egy-egy szakaszának burkolatfelújítása valósul meg.
- 3.) A megvalósítás tervezett költsége: 65.990.349.-Ft
 - saját forrás: 3.299.517.-Ft
 - igényelt támogatás: 62.690.832.-Ft, azaz Hatvankétfélmillió – hatszázkilencvenezer nyolcszázharminckettő forint.

A Képviselő – testület kötelezettséget vállal arra, hogy a pályázathoz szükséges saját forrásra a 2021. évi költségvetésben forrást különít el.

Határidő: azonnal

Felelős: Muhari Zoltán polgármester, Koncz-Badacsonyi Éva jegyző

2./ Döntés a játszótér bővítéséről

Előadó: Muhari Zoltán polgármester

Muhari Zoltán polgármester: Jelenleg az önkormányzatunk alapvetően nem küzd működési nehézségekkel. Ez köszönhető egyrészt az iparúzési bevételből származó, másrészt a Fesztiválból származó bevételeknek. A játszótér és annak környezete sok embert vonz. Mit szólnátok, ha tavasszal bővítenénk a játszótérrel olyan eszközzel vagy eszközökkel, ami az idősebb korosztálynak kedvez, például egy saját testsúlyos edzéshez alkalmas kültéri kondiparkkal legfeljebb másfél millió összegben?

Papp András Zoltán: Nagyon jó ötlet, de telepítéssel együtt kijön egy ilyen eszköz másfél millió forintból?

Muhari Zoltán: Megkérdeztem egy ilyen eszköz vételárát, és az 1.300.000.- Forint volt telepítéssel együtt.

Lakatos Béla: Én is azt hittem, hogy drágább egy ilyen eszköz. A fiatal felnőtt generáció szerintem nagyon értékelné. Én támogatom.

Az előterjesztéssel kapcsolatosan kérdés nem hangzott el.
A polgármester szavazásra bocsátotta a napirendi pontot.

A képviselő-testület 4 igen szavazattal, egyhangúlag az alábbi határozatot hozta:

Panyola Község Önkormányzata
Képviselő – testületének
25/2021. (X.5.)
határozata

Döntés játszótér bővítéséről

Képviselő-testület úgy döntött, hogy a településen található játszótérrel bővíti és új eszközt vásárol legfeljebb 1.500.000.- Forint értékben a 2022. költségvetés terhére.

Határidő: azonnal

Felelős: Muhari Zoltán polgármester


3./ Egyebek

Több felvetés, hozzászólás nem volt. A polgármester megköszönte a részvételt és a nyilvános ülést bezárta.

K.m.f.



/: Muhari Zoltán :/
polgármester



/: Koncz-Badaçsonyi Éva :/
jegyző

Panyola Község
Polgármesterétől
4913 Panyola Szombathelyi út 12.
Tel: 06-44/363-407

MEGHÍVÓ

Panyola Község Önkormányzata képviselő-testületi ülését, 2021. október 5-én (kedd) 18 óra 00 percre összehívom, amelyre ezúton a képviselő hölgyet/urat tisztelettel meghívom.

A képviselő-testületi ülés helye: Panyola Községi Ház épülete

A nyilvános ülés témája:

1./ Döntés a „Kisméretű infrastruktúra fejlesztése a vidéki térségekben” elnevezésű pályázat benyújtásáról

Előadó: Muhari Zoltán polgármester

2./ Döntés a játszótér bővítéséről

Előadó: Muhari Zoltán polgármester

3./ Egyebek

Panyola, 2021. 10. 01.

Tisztelettel:








Muhari Zoltán sk.
polgármester


JELENLÉTI ÍV

**Készült: Panyola Község Önkormányzata 2021. október 5-én
tartott NYÍLT Képviselő testületi ülésén**

Panyola Önkormányzata részéről:

Muhari Zoltán..........polgármester
Fábiánné Simon Ilona..........alpolgármester
Lakatos Béla..........képviselő
Barabás Ambrus..........képviselő
Papp András Zoltán..........képviselő

Tanácskozási joggal megjelent:

Koncz-Badacsonyi Éva..........jegyző
Igazoltan távol maradt:1.....fő
Igazolatlanul távol maradt:0.....fő

RÉTKÖZ TERV KFT.

Székhely: 4485 Nagyhalász, Ibrányi u 20/A.

Tel: +36-30-3033-741

E-mail: retkozterv@gmail.com

**PANYOLA 010 és 080 hrsz-ú földutak –
STABILIZÁCIÓS TERVE**

Nyíregyháza, 2021. szeptember

Tervszám: U-8/2021

TARTALOMJEGYZÉK
PANYOLA 010 és 080 hrsz-ú földutak –
stabilizációs terve

I. Szöveges rész

1. Külzetlap
2. Tartalomjegyzék
3. Tervezői nyilatkozat
4. Műszaki leírás

II. Rajzi munkarész

00.	Átnézeti helyszínrajz	M = 1: 10.000
01-1.	Részletes helyszínrajz Meglévő	M = 1: 500
01-2.	Részletes helyszínrajz Tervezett	M = 1: 500
01-3.	Hossz-szelvény	M = 1: 50
01-4.	Mintakeresztmetszelvény	M = 1: 50
02-1.	Részletes helyszínrajz Meglévő	M = 1: 500
02-2.	Részletes helyszínrajz Tervezett	M = 1: 500
02-3.	Hossz-szelvény	M = 1: 50
02-4.	Mintakeresztmetszelvény	M = 1: 50

TERVEZŐI NYILATKOZAT
PANYOLA 010 és 080 hrsz-ú földutak –
stabilizációs terve

Ezen tervdokumentáció a kiadás időpontjában érvényben lévő rendeleteknek, szabványoknak és hatósági előírásoknak megfelel.

A tervezett műszaki megoldások megfelelnek az e-ÚT 03.01.11 „KÖZUTAK TERVEZÉSE” elnevezésű Útügyi Műszaki Előírásban és Tervezési Útmutatóban előírtaknak, valamint a vonatkozó egyéb útügyi műszaki szabályzatoknak, előírásoknak, feltételeknek.

Tervező kijelenti, hogy a fenti létesítmény tervezésére tervezési jogosultsággal rendelkezik.

Nyíregyháza, 2021. szeptember



Szabó Gyula
tervező
Ksz.: 15-0508

Tervszám: U-8/ 2021

MŰSZAKI LEÍRÁS

PANYOLA 010 és 080 hrsz.-ú földutak – stabilizációs terve

1. ELŐZMÉNY:

Panyola Község Önkormányzata (4913 Panyola, Szombathelyi utca 12.) elhatározta, hogy az önkormányzati tulajdonában és kezelésben lévő 010 és 080 hrsz.-ú földutak egy szakaszát felújítja, mechanikai stabilizációval látja el.

A külterületi mezőgazdasági út az alábbi helyrajzi számon valósul meg:

Panyola 010 hrsz.-on	997,38 m hosszon
Panyola 080 hrsz.-on	608,53 m hosszon

Tárgyi beruházás felújítási tervének elkészítésével a RÉTKÖZ TERV Kf-t (4485 Nagyhalász, Ibrányi út 20/A.) lett megbízva.

2. AZ ÚT OSZTÁLYBA SOROLÁSA ÉS KÖRNYEZETI KÖRÜLMÉNYEI:

A felújítandó utak külterületi mellékút kategóriába sorolható

Tervezési osztálya: K. VI.

Tervezési sebesség: 50 km/h

3. FELÚJÍTÁS

3.1. Földút stabilizálása:

A 010 hrsz.-ú stabilizálandó út kezdő szelvénye a belterület határvonala után található, és tart egészen a helyrajzi szám végéig.

A fa- és cserjeirtást, illetve gyomtalanítást követően a földutat az alábbi rétegrenddel szükséges stabilizálni:

- 10,0 cm vtg. Z 0-22 (0125F) kiékelés

- 25,0 cm vtg. Z 0-63 (0200 F) vagy azzal egyenértékű darált beton mechanikai stabilizáció

A tervezett szélesség: 3,00 m

Felújítandó felület: 3072 m²

Padkaépítés:

A felújított burkolatot kétoldali 0,5 – 0,5 m széles tömörített földanyagú padkával szükséges megtámasztani.

A 080 hrsz.-ú stabilizálandó út kezdő szelvénye a belterület határvonala után található, és tart egészen a helyrajzi szám végéig.

A fa- és cserjeirtást, illetve gyomtalanítást követően a földutat az alábbi rétegrenddel szükséges stabilizálni:

- 10,0 cm vtg. Z 0-22 (0125F) kiékelés

- 25,0 cm vtg. Z 0-63 (0200 F) vagy azzal egyenértékű darált beton mechanikai stabilizáció

A tervezett szélesség: 3,00 m

Felújítandó felület: 1905 m²

Padkaépítés:

A felújított burkolatot kétoldali 0,5 – 0,5 m széles tömörített földanyagú padkával szükséges megtámasztani.

4. VONALVEZETÉS:

Mind a vízszintes, mind a magassági vonalvezetés burkolati lezárás jellegéből adódóan értelemszerűen követi a meglévő állapotot.

5. CSAPADÉKVÍZELVEZETÉS:

A burkolatokon keletkező csapadékvíz elvezetéséről felújítandó (bal v. jobb oldali) szikkasztóárok gondoskodik.

6. MUNKAVÉDELEM, ÉPÍTÉS ALATTI FORGALMI REND:

A forgalomban résztvevő járművezetők és eszközök élet- és vagyonbiztonsága, valamint a munkát végző dolgozók, eszközök védelme érdekében az ideiglenes közúti jelzéseket ki kell helyezni, azok láthatóságát, működőképességét mindenkor biztosítani kell.

A kivitelezés során be kell tartani az érvényben lévő balesetvédelmi és munkavédelmi előírásokat.:

1993. évi XCIII. Törvény

a munkavédelemről

1997. évi LXXVIII. Törvény

az építési környezet alakításáról és védelméről

4/2002. (II.20.) SzCsM-EüM együttes rendelet

az építési munkahelyeken és az építési folyamatok során megvalósítandó minimális munkavédelmi követelményekről
Emelőgép Biztonsági Szabályzat kiadásáról

47/1999. (VIII.04.) GM rendelet

a munkaeszközök és használatuk

14/2004. (IV.19.) FMM rendelet

biztonsági és egészségügyi

31/1995. (VII.25.) IKM rendelet

követelményeinek minimális szintjéről

65/1999. (XII.22.) EüM rendelet

Vas és Fémipari Szerelési Biztonsági

Szabályzat kiadásáról

a munkavállalók munkahelyen történő

egyéni védőeszköz használatának
minimális biztonsági és egészségvédelmi
követelményeiről

Az építés-kivitelezési munkavédelmének megtervezése a kivitelező feladata. A munka megkezdése előtt a kivitelező köteles a helyszínnel kapcsolatos veszélyforrásokról tájékozódni. Az ideiglenes melléklétesítményeket és a munkaterületet úgy kell az üzemeltetővel egyetértésben kialakítani, hogy az egészséges, balesetmentes munkavégzést biztosítsa.

A kivitelezéssel kapcsolatos összes munkafolyamat – a munkaterület átvételétől a műszaki átadásig – munkavédelmi szabályozása a kivitelező feladata.

8. TŰZVÉDELEM

A tűzvédelmi tervfejezet az 1996 évi XXXI. törvény alapján készült.

A tervezett tevékenység a „D” Mérsékelt tűzveszélyességi osztályba tartozik.

Ezen belül vannak olyan tevékenységek, amelyek tűzveszélyesek, azok szabályozását részletesen is rögzítjük.

A kivitelezési munkálatok állandóan változó munkahelyűek, ezért a tűzoltáshoz szükséges oltóvíz vételi lehetőségről minden munkaterületen az adott hely sajátosságainak megfelelően kell gondoskodni.

Tűzoltás céljára a munkaterületenként az alábbi mennyiségű kézi tűzoltó készüléket kell biztosítani:

- minden gépjárművön, munkagépen 1 db
- tűzveszélyes folyadéktárolónál 2 db
- hegesztő-berendezésnél 1 db
- lakókocsinál, őrbódénál 1 db
- alkalmoszerű tűzveszélyes tevékenység végzésénél 2 db

Tűzjelzés céljára stabil, vagy mobil telefon készüléket kell biztosítani, amelynek állandó üzemképes állapotáról az építésvezető köteles gondoskodni.

A munkaterület megközelítésére olyan közlekedési utakat kell kijelölni, mely mentes a száraz alj- és gyomnövényzettől.

Kiürítés számítás készítése nem indokolt, mivel a munkaterület a szabadban van.

Amennyiben a munkaterületen elektromos árammal működő gépet, berendezést, eszközt használnak, akkor a munkavégzés megkezdése előtt az elektromos érintésvédelmi és szabványossági felülvizsgálatot kell végezni.

Az elektromos hálózatba főkapcsolót kell beépíteni, amellyel egy mozdulattal valamennyi elektromos berendezés áramtalanítható.

Áramtalanítás céljára kismegszakító nem vehető figyelembe.

A lakókocsikban, őrbódékban csak engedélyezett típusú tüzelő- és fűtőberendezés alkalmazható. Az üzemeltetésre és használatra vonatkozó előírásokat a helyi Tűzvédelmi Szabályzatban kell rögzíteni.

Nyílt láng használatával járó tevékenység végzése esetén az alkalmoszerű tűzveszélyes tevékenység végzésére vonatkozó szabályok szerint kell eljárni.

A kivitelezési munkálatok végzéséhez szükséges járművek, erőgépek tartalék üzemanyagát külön kijelölt tároló helyen szabad elhelyezni.

A tűzveszélyes folyadék tárolása, kezelése, használata során be kell tartani a Tűzvédelmi Szabályzat előírásait.

A tűzveszélyes folyadék kezelésével egy főt meg kell bízni, akinek tűzvédelmi szakvizsgával kell rendelkeznie.

Gázpalackok munkaterületen csak úgy tárolhatók, hogy a környezetét közvetlenül ne veszélyeztesse. Több gázpalack tárolása esetén tároló helyet kell létesíteni, melyre a hatályban lévő Magyar Szabványok, Biztonsági Szabályzatok és tűzvédelmi előírások az érvényesek. Gépjárműveket munkaidőn túl úgy kell elhelyezni, hogy azok esetleges kigyulladására esetén egymást ne veszélyeztessék.

A járműveket olyan állapotban kell hagyni, hogy azokat illetéktelen személyek ne működtethessék. Valamennyi kivitelezési területen a fentiekben túlmenően be kell tartani a tűzvédelmi jogszabályok, valamint a helyi Tűzvédelmi Szabályzat előírásait.

A tűzvédelmi előírások maradéktalan betartásáért a kivitelezés irányítója a felelős.

Több kivitelező esetén szerződésben kell rögzíteni a tűzvédelmi feladatok ellátásának megoszlását és a felelősség kérdését.

9. KIVITELEZÉS ÉS MINŐSÉGI KÖVETELMÉNYEK:

Az elvégzendő munkanemek minőségi osztálytól függő követelményeinek az I. minőségi osztályra előírtakat kell kielégítenie.

A minősítést a vonatkozó nemzeti szabványok és kötelezően alkalmazandó útügyi műszaki utasítások előírásainak megfelelően kell elvégezni.

Kivitelező az ajánlata részeként az összes munkafajtára kiterjedően mintavételi tervet kell benyújtania és jóváhagyatnia a Beruházóval.

Munkavégzés során a kivitelező köteles betartani az összes minőségre vonatkozó és az ajánlati dokumentációban felsorolt szabványt és műszaki előírást.

A földmunkára az ÚT 2-1.222:2002. sz., az alaprétegre az ÚT 2-3.206:2003. sz. műszaki előírás vonatkozik.

Az aszfalt kopóréteg építése csak megfelelően előkészített, (Az ÚT 2-3.301:2002 sz. útügyi műszaki előírásban foglaltaknak maradéktalanul megfelelő) fogadórétegre történhet.

A kopóréteg építésénél az ÚT 2-3.301:2002. sz. műszaki utasításban előírtakat kell betartani.

Az aszfaltozási munkákkal kapcsolatban az ÚT 2-3.301:1997 Útügyi Műszaki Előírás értelmében az alkalmassági vizsgálatokon túl a tervezett pályaszerkezetre keveréktervet kell Kivitelezőnek benyújtania a Megrendelő felé jóváhagyásra ill. a beépítés során aszfaltszállítmányonként szállítmányazonosítót kell az építési naplóhoz mellékelni.

10. KÖRNYEZETVÉDELEM:

Tárgyi lakóutak felújítása kapcsán zaj, rezgés és légszennyezettség vonatkozásában közlekedési környezetkárosító hatás csökkenése várható.

A kivitelezést úgy kell megszervezni és végezni, hogy a legkisebb mértékű környezetterhelést és igénybevételt idézze elő, megelőzze a környezetszennyezést és kizárja a környezetkárosítást.

Az építés során építési hulladék keletkezésével kell számolni, melyet kivitelező újrahasznosításra, vagy építési terület feltöltésre az építési területről a keletkezést követően azonnal elszállít.

Keletkezhet továbbá munkagépekből elcsöpögő olaj. A munkavégzők kötelessége az olajfolyás észlelését követően azt azonnal megszüntetni és a kicsöpögött olajt az odakészített homokkal felitatni, összegyűjteni, a szintén odakészített lefedhető fém hordókban tárolni.

A veszélyes hulladékokat anyag fajtánként elkülönítetten kell gyűjteni, a tárolóedényeket feliratozni kell.

A kivitelezőnek a veszélyes hulladék átvételére feljogosított szervezet részéről fogadónyilatkozáttal kell rendelkezni.

A munkagépek olajcseréje, szervizelése stb. szakműhelyben végzendő, így ennek során a munkahelyen veszélyes hulladék nem keletkezik.

A kivitelezés során a gépek tisztítására használt folyadékok maradványainak és göngyölegeinek gyűjtését, ártalmatlanítását az 56/1998.(XII.18.) MT. sz. rendelet, valamint a 27/1992.(I.30.) Korm. sz. rendeletekben előírtak szerint kell végezni.

A kivitelezés során a munkaterület környezetében az 1984.(I.24) EÜM. sz. rendeletben előírt zajszintet a tevékenység nem lépheti túl. Ellenkező esetben az illetékes Hatóságtól egyedi zajkibocsátási határérték megállapítását kell kérni.

A levegőtisztaság védelmére a kivitelezés során a kiporzást csökkenteni kell az alábbiak szerint:

- földalapú közlekedési utak locsolása,
- depóniák mielőbbi visszatöltése ill. elszállítása,
- gépjárműveken szállított anyag letakarásával, ill.
- kis sebességtartományban történő közlekedéssel.

A felszíni és felszín alatti vizeket érintő többlet terheléssel nem kell számolni.

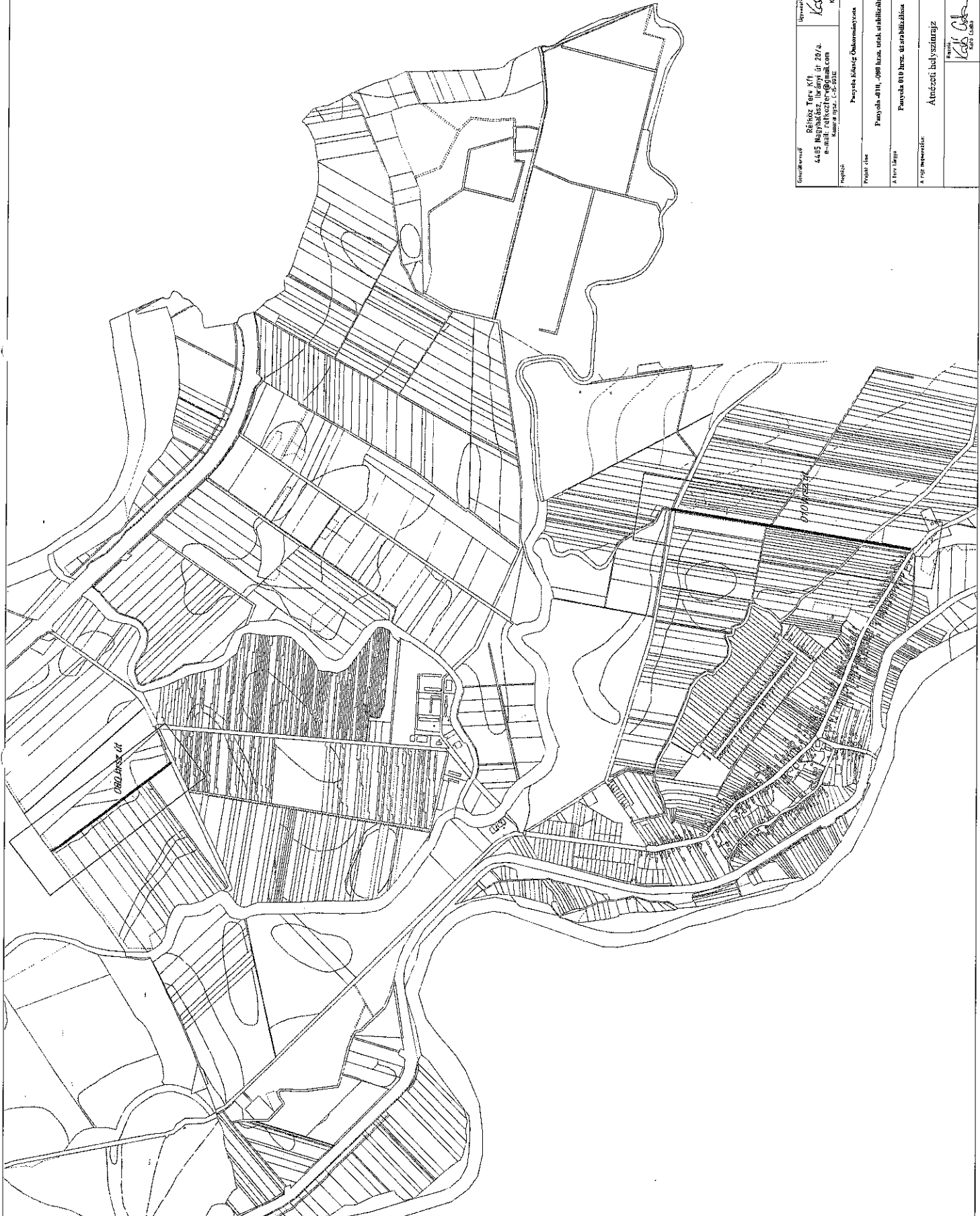
Az építés során a vizeket szennyező anyagok nem érintkezhetnek a csapadékvízzel.

Az építkezés munkagépei és időtartama a kivitelezés fázisában válnak ismerté. Az építkezés időtartamára a környezetvédelmi hatóság a 12/1983 (V.12.) MT rendelet alapján egyedi zajkibocsátási értéket írhat elő.

Nyíregyháza, 2021. szeptember



Szabó Gyula
tervező
Ksz.: 15-0508



Geodetizmus 4418 Budapest Károlyi utca 20/a e-mail: rafa@geodetizmus.com Károlyi utca 20/a, 1052 Budapest	Ugyvész Kovács Csaba Kovács Csaba	Dátum: 2021. 09. Tervezés: Engedélyezés
Nyitási Pályaudvar közleg. Önkormányzata	Terület Községi terület	Területi M: 110.000
Projekt címe Pályaudvar közleg. Önkormányzata	Alföldi út Pályaudvar közleg. Önkormányzata	Neművelet U-08/21
A terv léptéke Pályaudvar közleg. Önkormányzata	A terv méretaránya Pályaudvar közleg. Önkormányzata	Méretarány 0-0
A terv leírása Árnézet belsőrajz	Értékelés Kovács Csaba Kovács Csaba	Értékelés Kovács Csaba Kovács Csaba
Készítve: Kovács Csaba Kovács Csaba		Ellátva: Kovács Csaba Kovács Csaba
Készítve: Kovács Csaba Kovács Csaba		Ellátva: Kovács Csaba Kovács Csaba

Ssz.	Tételszam	Tétel szövege	Menny.	Egység	Anyag egységár	Díj egységre	Anyag összesen	Díj összesen
1	61-002-1.1-0130233	Mechanikailag stabilizált alapréteg készítése útgyaluval, Z063 (régi: M56) jelű vagy azzal egyenértékű darált beton, 15-25 cm vastagságban, Útépítési zúzottkő, Z063 Colas-Északkő, Sárospatak	768 m3		15 432	7 482	11 851 776	5 746 176
2	61-002-2.1-0130241	Mechanikailag stabilizált alapréteg készítése útgyaluval, Z022 (régi: M22) jelű 10-20 cm vastagságban, Útépítési zúzottkő, Z022 Colas-Északkő, Tállya	307,2 m3		14 884	7 527	4 572 365	2 312 294
Munkanem összesen (HUF)							16 424 141	8 058 470

PANYOLA 080 hrsz. STABILIZÁLÁSÁNAK TERVE

TERVEZŐI KÖLTSÉGBECSLÉS

Költségvetés főösszesítő			
Megnevezés	Anyagköltség	Díjköltség	
1 Építmény közvetlen költségei	10 190 226	9 125 135	
2.1 ÁFA vetítési alap	19 315 361		
2.2 ÁFA	27,00%	5 215 147	
3 A munka ára (HUF)		24 530 508	

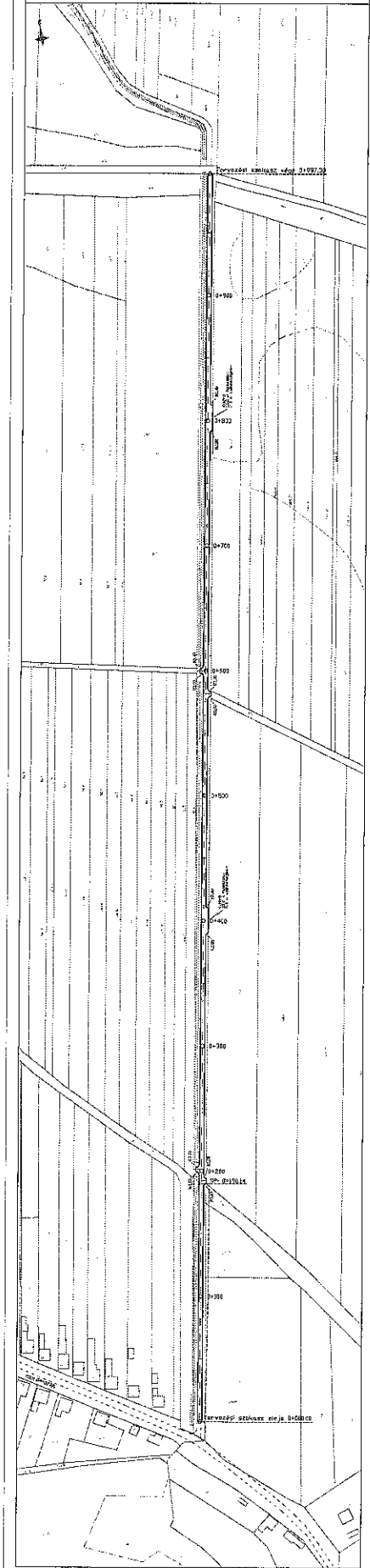
Nyíregyháza, 2021. július 14.



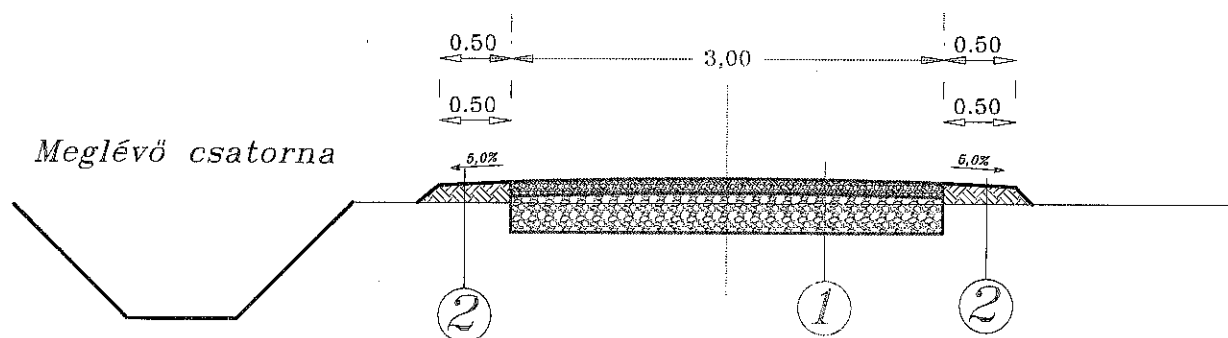
Szabó Gyula
tervező
Ksz: 15-0508

JEMAGYARZAT

1:500	1:1000	1:2000	1:5000	1:10000	1:20000	1:50000	1:100000	1:200000	1:500000	1:1000000	1:2000000	1:5000000	1:10000000	1:20000000	1:50000000	1:100000000	1:200000000	1:500000000	1:1000000000
1:500	1:1000	1:2000	1:5000	1:10000	1:20000	1:50000	1:100000	1:200000	1:500000	1:1000000	1:2000000	1:5000000	1:10000000	1:20000000	1:50000000	1:100000000	1:200000000	1:500000000	1:1000000000
1:500	1:1000	1:2000	1:5000	1:10000	1:20000	1:50000	1:100000	1:200000	1:500000	1:1000000	1:2000000	1:5000000	1:10000000	1:20000000	1:50000000	1:100000000	1:200000000	1:500000000	1:1000000000



010 hrsz út
0+000 - 0+997



- ① - 10 cm vtg. M22 (0125 F) kiékelés
- 25 cm vtg. M56 (0200 F) mechanikai stabilizáció
- ② - 10 cm vtg. földpadka

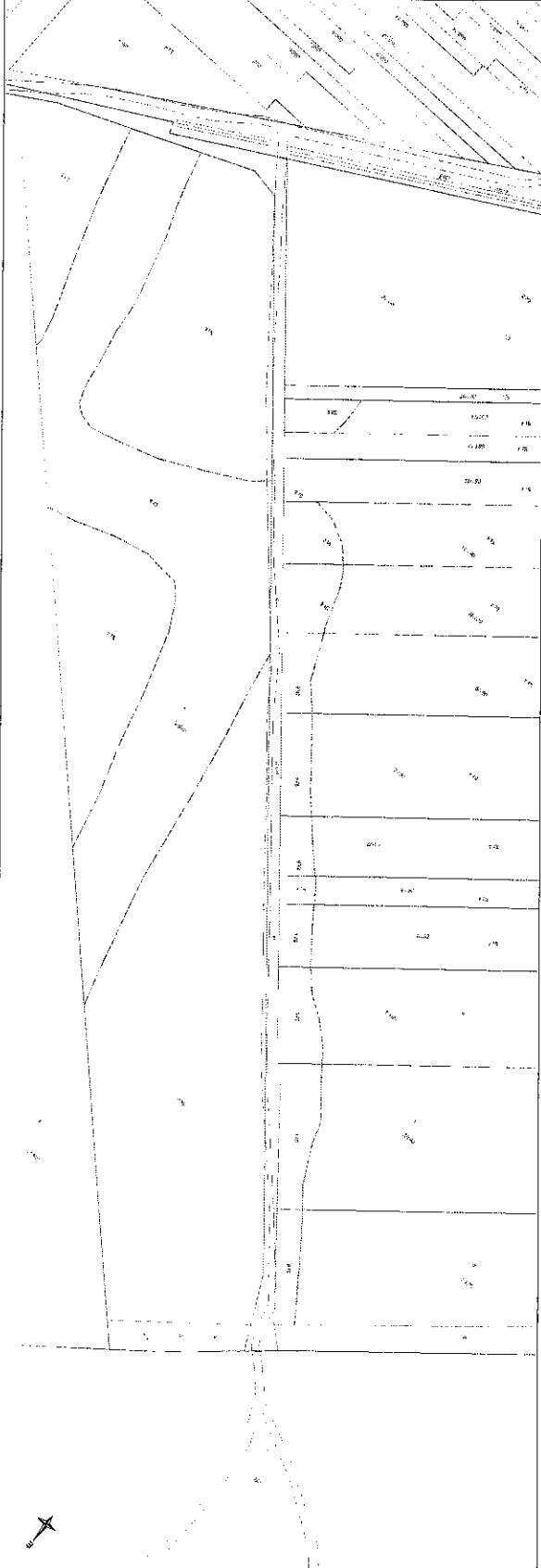
Generáltervező: Rétköz Terv Kft. 4485 Nagyhalász, Ibrányi út 20/a. e-mail: retkozterv@gmail.com Kamarai nysz.: C-15-00312	Ügyvezető: <i>Kató Csaba</i> Kató Csaba	Dátum: 2021. 09.
Megbízó: Panyola Község Önkormányzata	Méretarány: M=1:50	Tervtípusa: Engedélyes
Projekt címe: Panyola -010, -080 hrsz. utak stabilizálása	Munkaszám: U-08/21	
A terv tárgya: Panyola 010 hrsz. út stabilizálása	Rajzsám: 01-4	
A rajz megnevezése: Mintakeresztmetszély		
	Rajzoló: <i>Kató Csaba</i> Kató Csaba	Szakági tervező: <i>L. Gyula</i> kam. sz.: 15-0508 SZABÓ GYULA

JELMAGYARAZAT

szelvényi ábrák
mágnus kőtelep

Az ábrán szereplő jelölések:
- szelvényvonalak
- földrajzi nevek
- határvonalak
- vízelvezető csatornák
- technológiai csatlakozások
- egyéb jelek

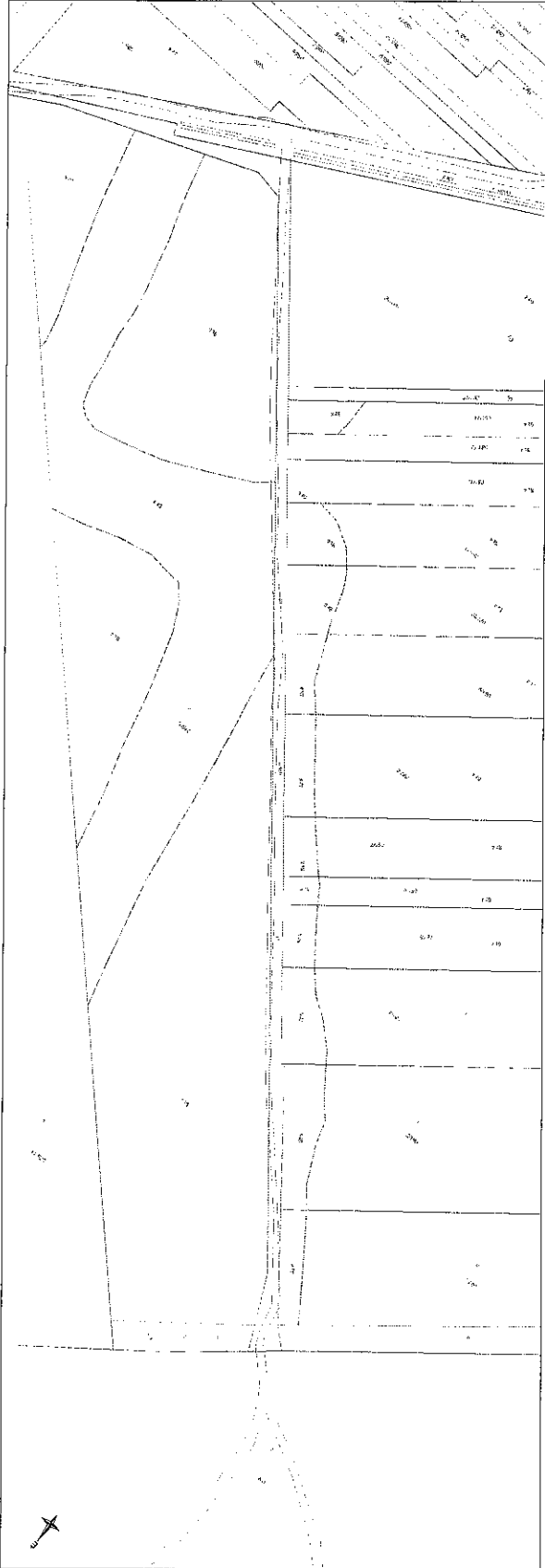
KÖZVETLEN VÁZLAT		
Helyszín: ...		
Méret: 1:1000		
Készítők: ...		
Ellátott: ...		
Felvétel: ...		
Műhelyszám: ...		



HELMAGYARAZAT

Geodetizációs és térképezési feladat
Működési szabályzat
2017. évi módosítás
Készítette: [Készítők neve]
Dátum: [Dátum]

Működési szabályzat	2017. évi módosítás
Készítők	[Név]
Dátum	[Dátum]
Projekt neve	Geodetizációs feladat
Projekt kódja	[Kód]
Projekt leírása	[Leírás]
Projekt kezdési időpontja	[Kezdés]
Projekt befejezési időpontja	[Befejezés]
Projekt vezetője	[Név]
Projekt vezetőjének aláírása	[Aláírás]
Projekt vezetőjének címjegyzéke	[Címjegyzék]
Projekt vezetőjének aláírásának dátuma	[Dátum]
Projekt vezetőjének aláírásának helye	[Hely]

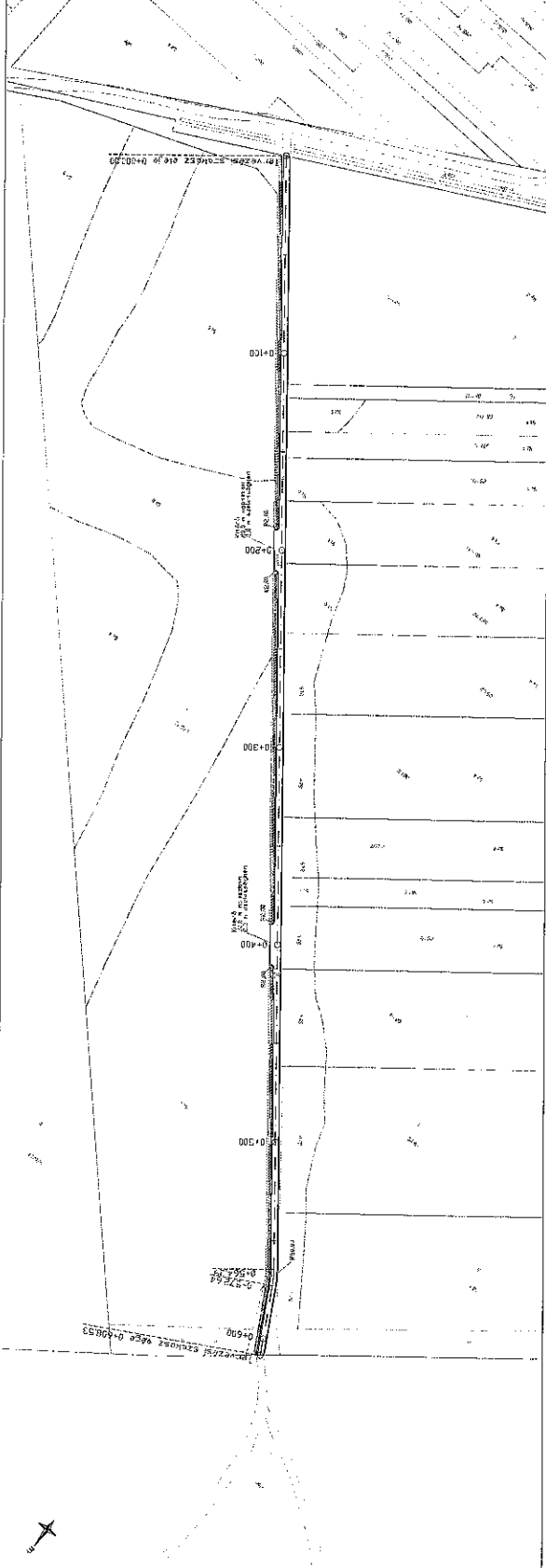


JELMAGYARAZAT


Szabványosított
mérési eljárás

1. A mérés célja: a terület méretének meghatározása.
2. A mérés helye: a terület határaitól távolítottan.
3. A mérés időpontja: a terület állapotától függően.
4. A mérés módja: a terület határaitól távolítottan.
5. A mérés eredménye: a terület méretének meghatározása.

Mérési hely:	1000/1000
Mérési dátum:	2023.09.01
Mérési időpont:	10:00
Mérési mód:	1000/1000
Mérési eredmény:	1000/1000
Mérési helyszínrajz:	1000/1000
Mérési terület:	1000/1000
Mérési terület mérete:	1000/1000
Mérési terület területe:	1000/1000
Mérési terület térfogata:	1000/1000
Mérési terület súlypontja:	1000/1000
Mérési terület súlypontjának távolsága a mérési helytől:	1000/1000
Mérési terület súlypontjának irányszöge a mérési helytől:	1000/1000
Mérési terület súlypontjának távolsága a mérési helytől:	1000/1000
Mérési terület súlypontjának irányszöge a mérési helytől:	1000/1000



Project Name	105 Budapesti út, 105 2/4 1052 Budapest, Hungary
Client	Magyar Államkassza
Contract No.	105/2017/001
Scale	1:100
Date	2017.09.15
Author	IVV/152/BNT/K
Reviewer	IVV/152/BNT/K
Project Location	105 Budapesti út, 105 2/4
Project Description	Project location at construction site
Sheet No.	02-3

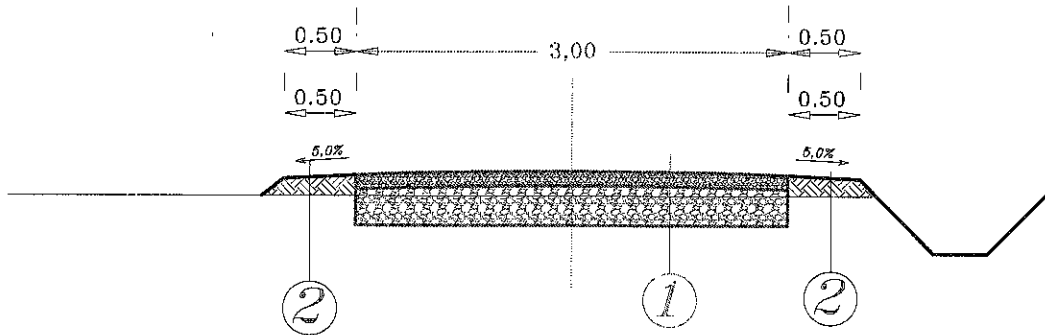


080 hrsz. út
 mossz-szelvénye
 Mh=1:1000
 Mv=1:50
 Állapot: t: 105.00 m.f.f.

IVV/152/BNT/K
 Esztergom
 BNT/K

Esztergom

080 hrsz út
0+000 - 0+609



- ① - 10 cm vtg. M22 (0125 F) kiékelés
- 25 cm vtg. M56 (0200 F) mechanikai stabilizáció
- ② - 10 cm vtg. földpadka

Generáltervező: Rétköz Terv Kft. 4485 Nagyhalász, Ibrányi út 20/a. e-mail: retkozterv@gmail.com Kamarai nysz.: C-15-00312		Ügyvezető: <i>Kató Csaba</i> Kató Csaba	Dátum: 2021. 08.
Mégbízó: Panyola Község Önkormányzata		Tervtípusa: Engedélyes	Méretarány: M=1:50
Projekt címe: Panyola -010, -080 hrsz. utak stabilizálása		Munkaszám:	U-08/21
A terv tárgya: Panyola 080 hrsz. út stabilizálása		Rajzsám:	02-4
A rajz megnevezése: Mintakeresztmetszvény			
		Rajzoló: <i>Kató Csaba</i> Kató Csaba	Szakági tervező: <i>L'Gyula</i> kam. sz.: 15-0508 SZABÓ GYULA